

Con il patrocinio di:






ROAD SHOW GEOMAX

Sistemi Laser Scanner Topografici Metodologie e Strategie di Rilievo

Forlì, Giovedì 17 Dicembre 2015 - h. 09:00

SALA GIANNI DONATI - CORSO DIAZ, 111 - FORLÌ



Road Show

Una nuova rivoluzione nella Topografia

Mattina

08,30

Registrazione dei Partecipanti

09,00

Saluti di Benvenuto

09,10

Presentazione GeoMax Italia
Novità nel mondo Survey

09,40

L'integrazione delle Misure
Il 3D visto da GeoMax

10,30

Caso Applicativo 1
Rilievo di una Cava

10,45

Caso Applicativo 2
Rilievo piano altimetrico

11,00

Coffe Break

11,15

Caso Applicativo 3
Rilievo di una Frana

11,30

Caso Applicativo 4
Rilievo Catastale

11,45

Tavola Rotonda

12,00

Prova pratica

Pomeriggio

14,00

Prove Pratiche all'esterno
Esempio pratico di Rilievo con ZOOM300
Restituzione Dati ed Elaborazione con X-PAD MPS

16,00

Fine lavori di Rilievo

Tutte le Tappe del Road Show



19.11.15 TORTONA (AL)

20.11.15 BOLOGNA

25.11.15 ANCONA

26.11.15 ROMA

27.11.15 CHIETI

30.11.15 CASERTA

01.12.15 CAGLIARI

02.12.15 FIRENZE

09.12.15 BRESCIA

11.12.15 CALTAGIRONE (CT)

15.12.15 BARI

17.12.15 FORLÌ

IL ROAD SHOW E' GRATUITO (comprende 1 Coffe Break)

Per informazioni:

Walther Bagnolini 348 2652162

Maurizio Mulliri 328 2243212

Siti web:

www.sifet.org

www.colgeofc.it

GEOMAX SRL

Via G. Marconi, 86/ad

60015 Falconara Marittima (AN)

www.geomax-positioning.it

CREDITI FORMATIVI

La partecipazione al Convegno darà diritto a **3 Crediti Formativi**

ISCRIZIONE AL CONVEGNO

Tramite il portale della **ISI Sviluppo Informatico:**

<http://www.isiformazione.it/ita/risultatiricerca.asp?TipoOrdine=Geometri&Luogo=Forl%EC-Cesena>

GEOMAX



GEOMAX